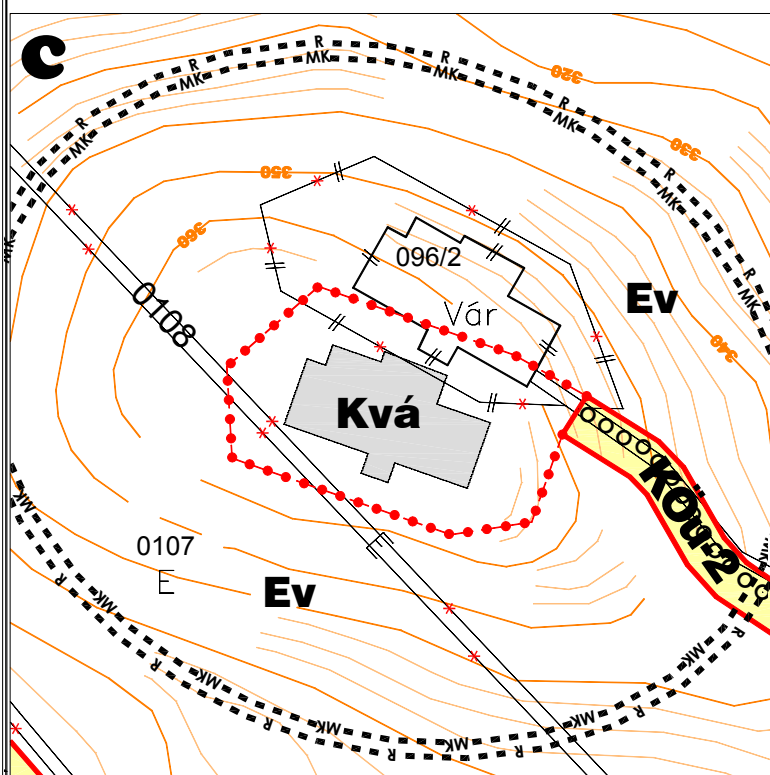
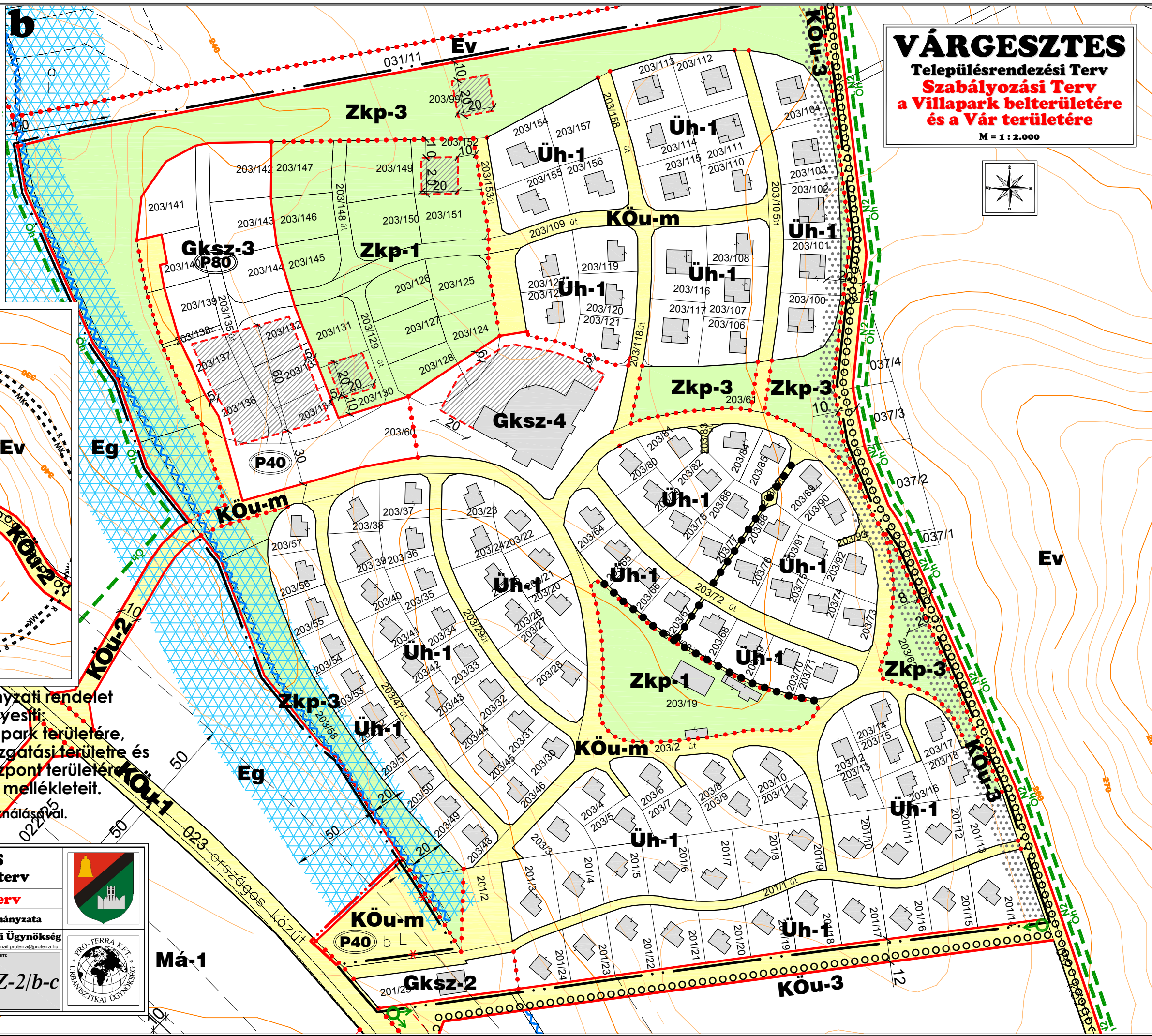
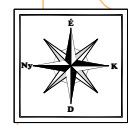


# VÁRGESZTES

Településrendezési Terv  
**Szabályozási Terv**  
 a Villapark belterületére  
 és a Vár területére

M = 1 : 2.000



A 14/2011.(XI.29.) önkormányzati rendelet  
**Má-1** melléklete, mely egyesíti:  
 a 6/1998.(09.14.) sz. ÖR a villapark területére,  
 a 1/1999.(09.06.) sz. ÖR a közigazgatási területre és  
 az 1/2001.(02.05.) sz. ÖR a központ területére  
 vonatkozó rendeletek rajzi mellékleteit.

Készült a 2007. évi állami alapadatok felhasználásával.  
 Számvonalak 2,5 m-ként.

Tőjépfőnök: <b>Hamar József</b>	Munka megnevezése: <b>Várgesztes</b>	
Tóthné <b>Pocsok Katalin</b>	Településrendezési terv	
Közművek: <b>Hanczár Zoltáné</b>	Munkarész: <b>Szabályozási Terv</b>	
Földesné <b>Thurn Judit</b>	Megbízó: <b>Várgesztes Község Önkormányzata</b>	
Közeledés: <b>Pető Zoltán</b>	Tervező: <b>PRO TERRA Kft. Urbanisztikai Ügynökség</b> 1138. Budapest, Esztergomi út 18. Tel: 329-6041.237-0059 Fax: 340-1588. e-mail: proterra@proterra.hu	<b>SZ-2/b-c</b>
<b>Csernai Éva</b>	Felelős településrendező - tervező: <b>S. Vasi László</b> (T/12 01-2009/11)	
	Tervező munkatárs: <b>Németh Gyula</b>	Méretarány: <b>M = 1 : 2.000</b>
	Dátum: <b>2011. 11.</b>	